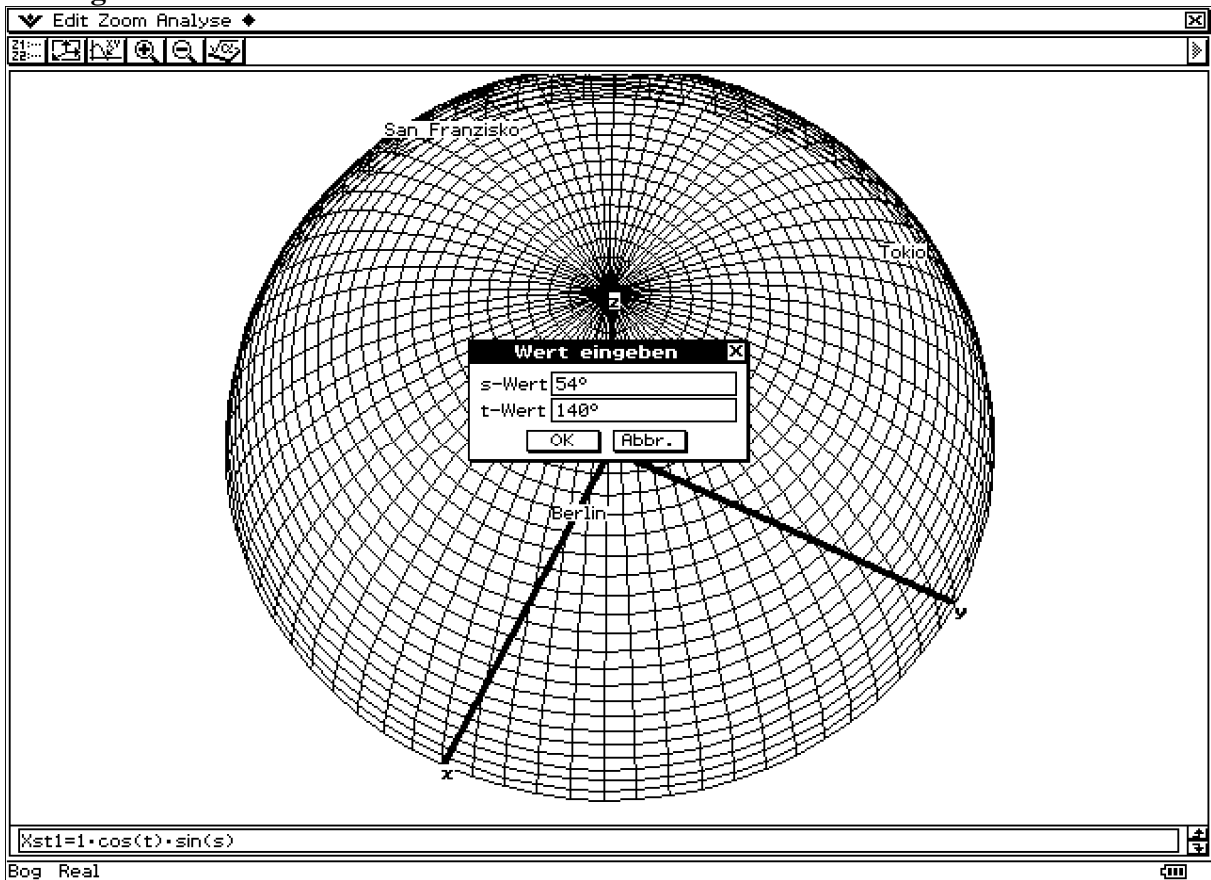
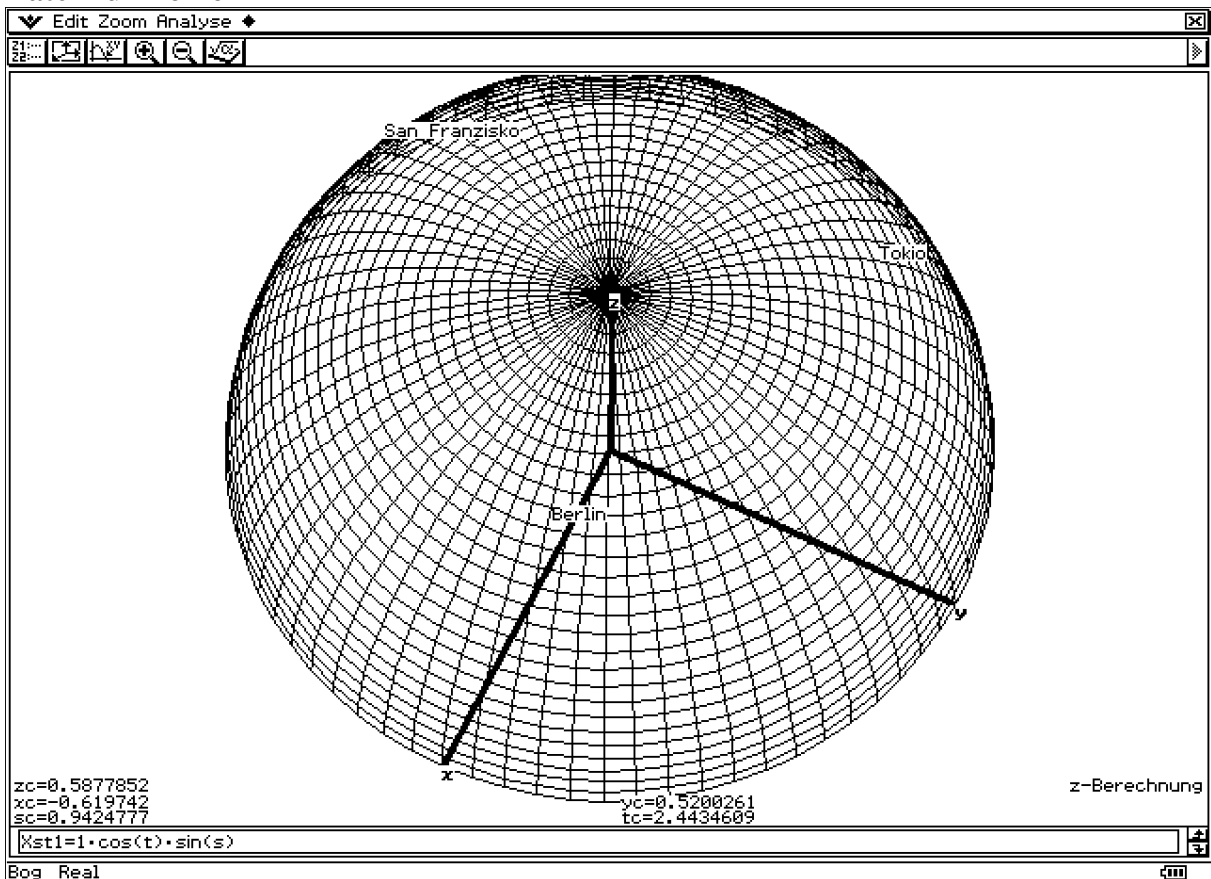
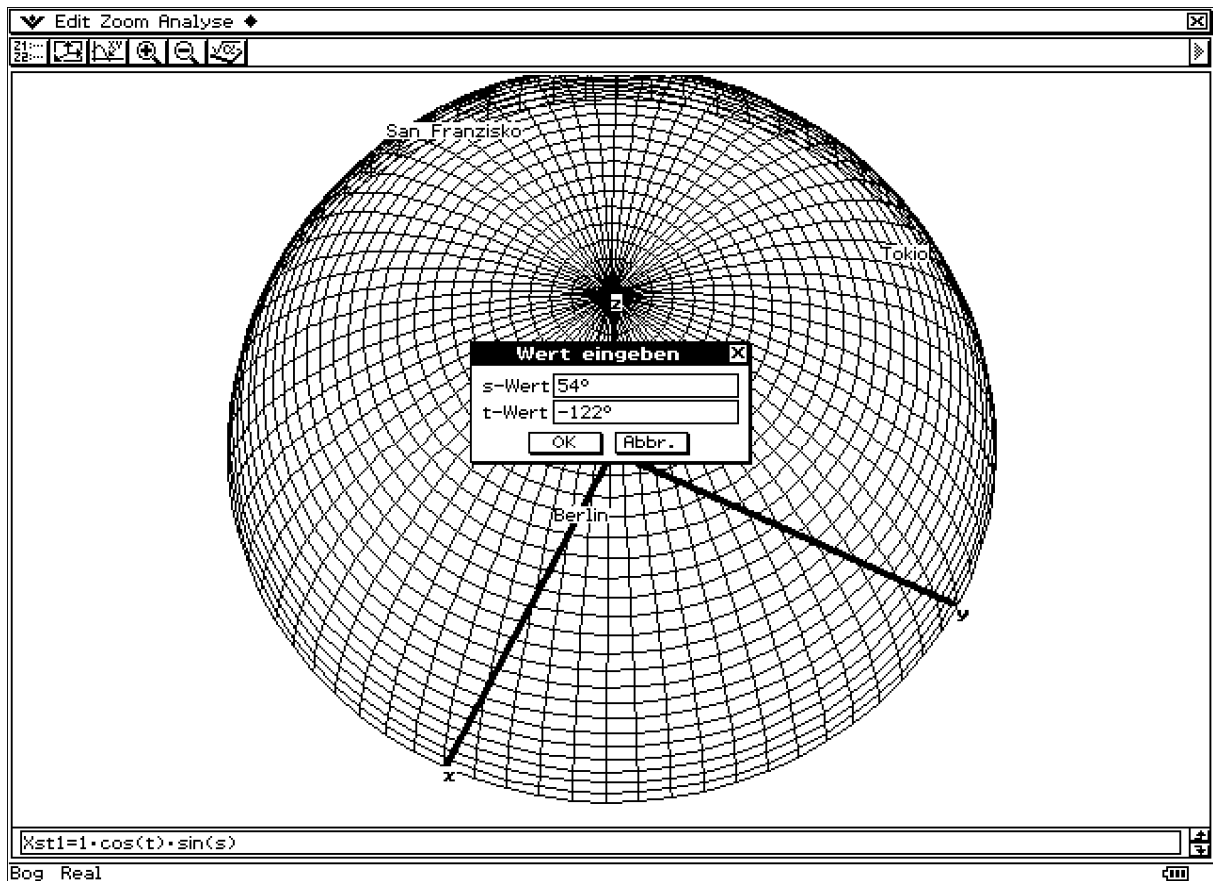


Lösung AUFGABE 19 im 3D-Grafik-Menü

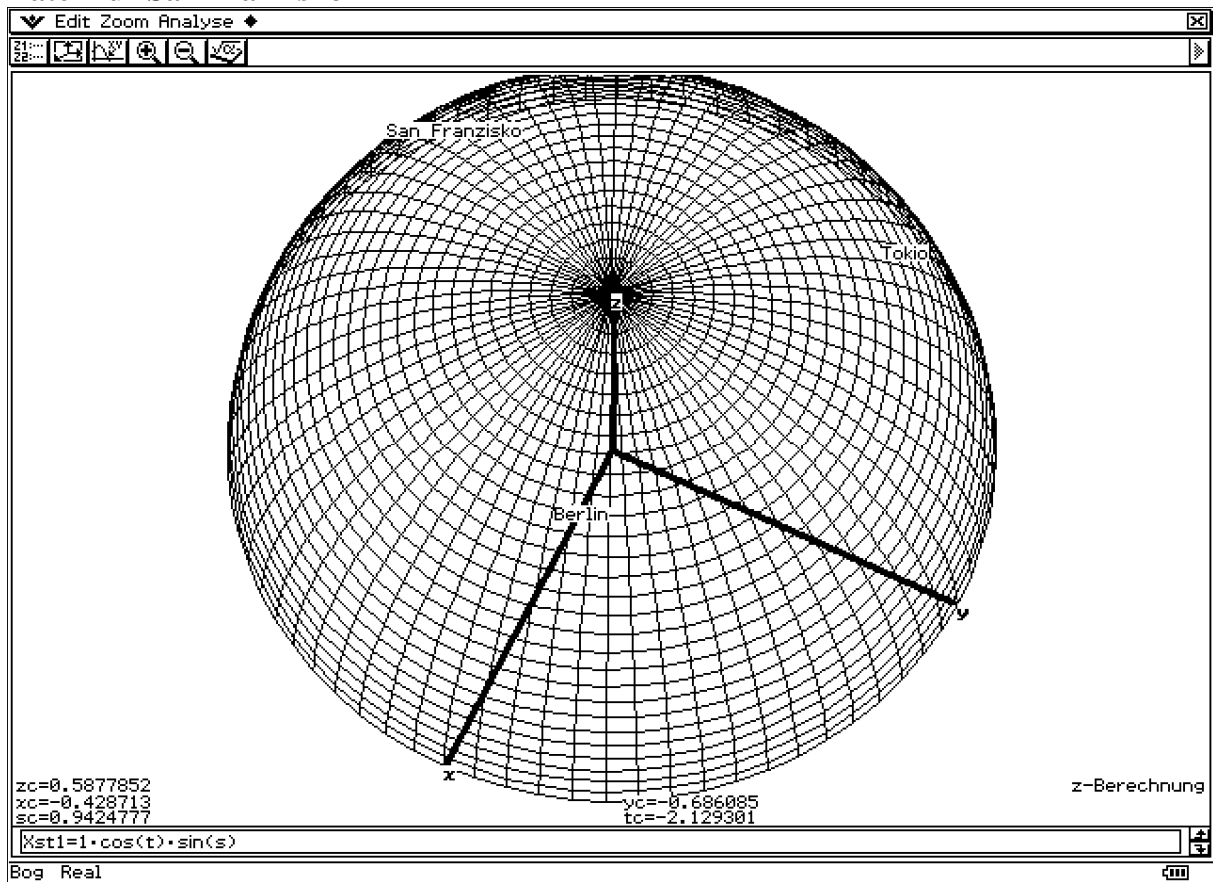


Daten für Tokio



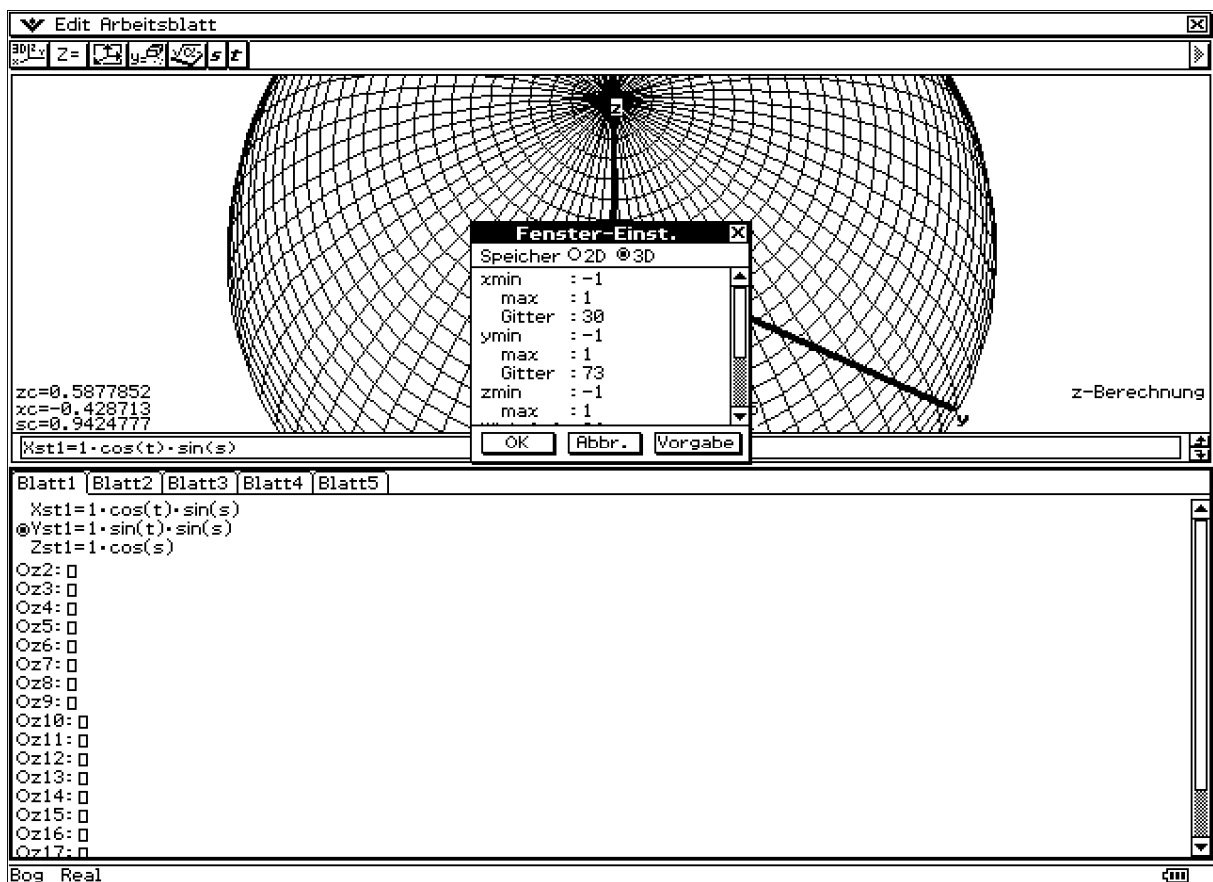
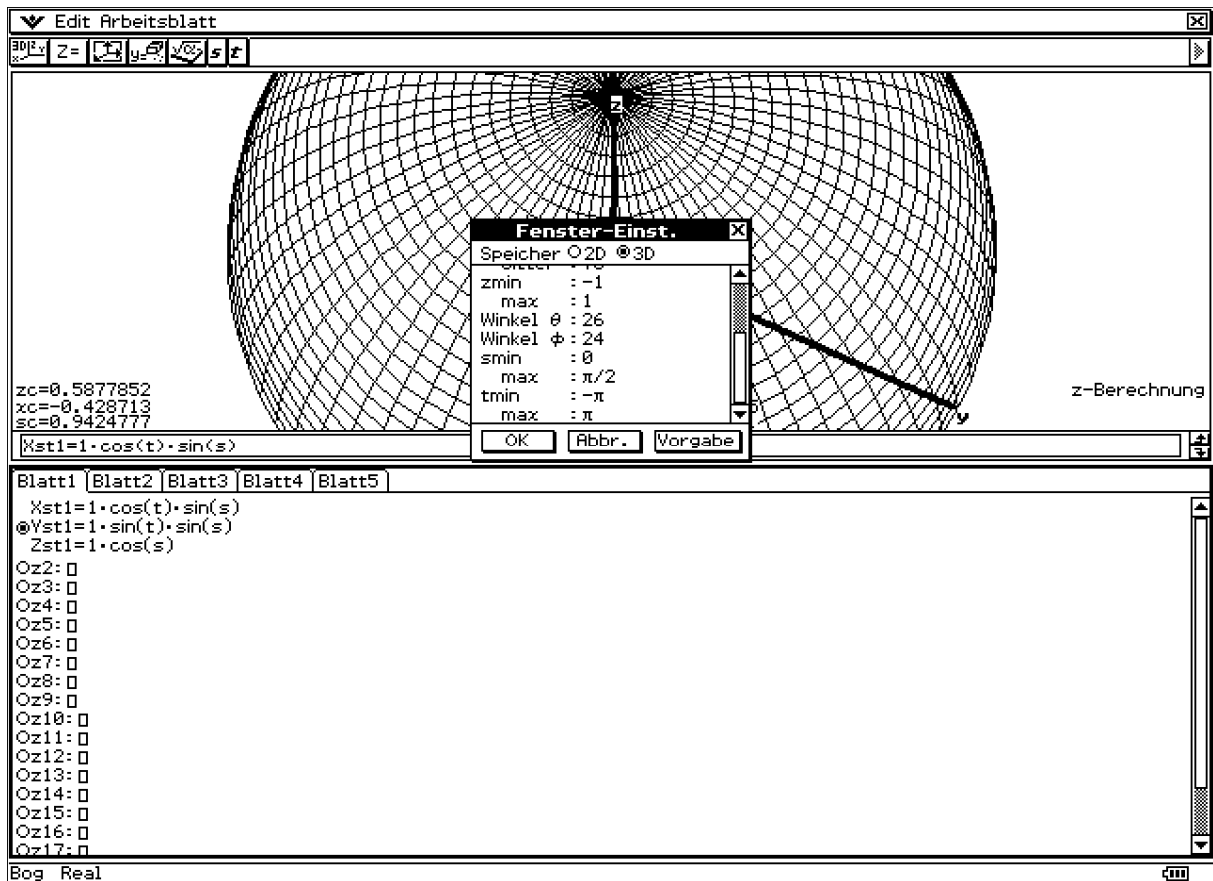


Daten für San Francisco



Blick von Europa über die Nordhalbkugel hinweg.

Die Lage der Städte wurde als Textfeld eingetragen. Zum Vergleich Lage von Berlin.



Die Fenster-Einstellungen beinhalten 30 Gitterlinien für den Parameter s (Breitenkreise) und 73 Gitterlinien für den Parameter t (Meridiane vom Nordpol zum Äquator).